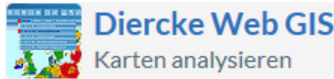


Arbeitsauftrag

Zeige regionale Entwicklungsunterschiede innerhalb der Europäischen Union auf. Nutze zur Lösung der Aufgabe den Diercke WebGIS-Kartendienst *Europa-Regionale Entwicklungsunterschiede* und hier das Werkzeug *Ebene filtern* (Attributabfrage).

1. Schritt: Gehe auf die URL: <http://www.diercke.de/> und klicke auf der linken Menüleiste auf *Diercke WebGIS*:



Klicke in der Liste der Kartendienste auf *Europa-Regionale Entwicklungsunterschiede*. Der Kartendienst *Europa-Regionale Entwicklungsunterschiede* wird daraufhin in einem neuen Browserfenster angezeigt.

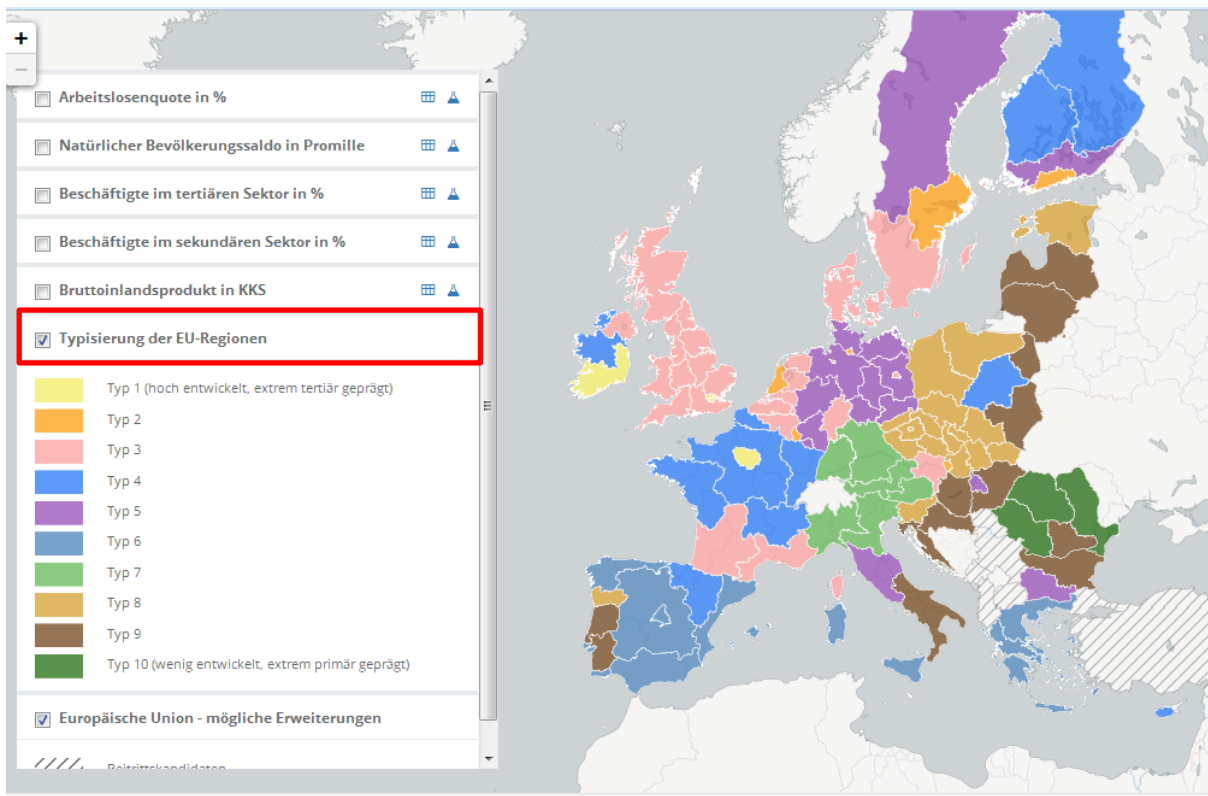



Abb. 1: Kartendienst *Europa-Regionale Entwicklungsunterschiede*

2. Schritt: Schalte die Ebene *Typisierung der EU-Regionen* sichtbar (sofern dies nicht bereits eingestellt ist). Vergleiche Abb. 1!

3. Schritt: Gehe auf das Werkzeug *Ebene filtern* (Attributabfrage)  und nimm folgende Abfrage vor:
Cluster > 5

Spalte	Operator	Wert
clustertvd	>	5

Hinzufügen

HINWEIS! Die Bedeutungen der auf 10 Zeichen begrenzten Datenbezeichnungen werden unter dem Kartenfenster aufgeführt.

