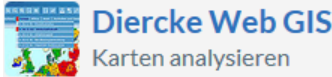


Arbeitsauftrag

Erstelle eine Karte aller Länder der Erde, bei denen das Bruttoinlandsprodukt (BIP) pro Einwohner und Jahr über dem Mittelwert von 7.454 Euro liegt (für 2010-2012). Nutze dabei die Möglichkeit, eine vorhandene Klassifizierung zu verändern.

1. Schritt: Gehe auf die URL: <http://www.diercke.de/> und klicke auf der linken Menüleiste auf *Diercke WebGIS*:



Klicke in der Liste der Kartendienste auf *Erde-Bruttoinlandsprodukt der Staaten*. Der Kartendienst *Erde-Bruttoinlandsprodukt der Staaten* wird daraufhin in einem neuen Browserfenster angezeigt.

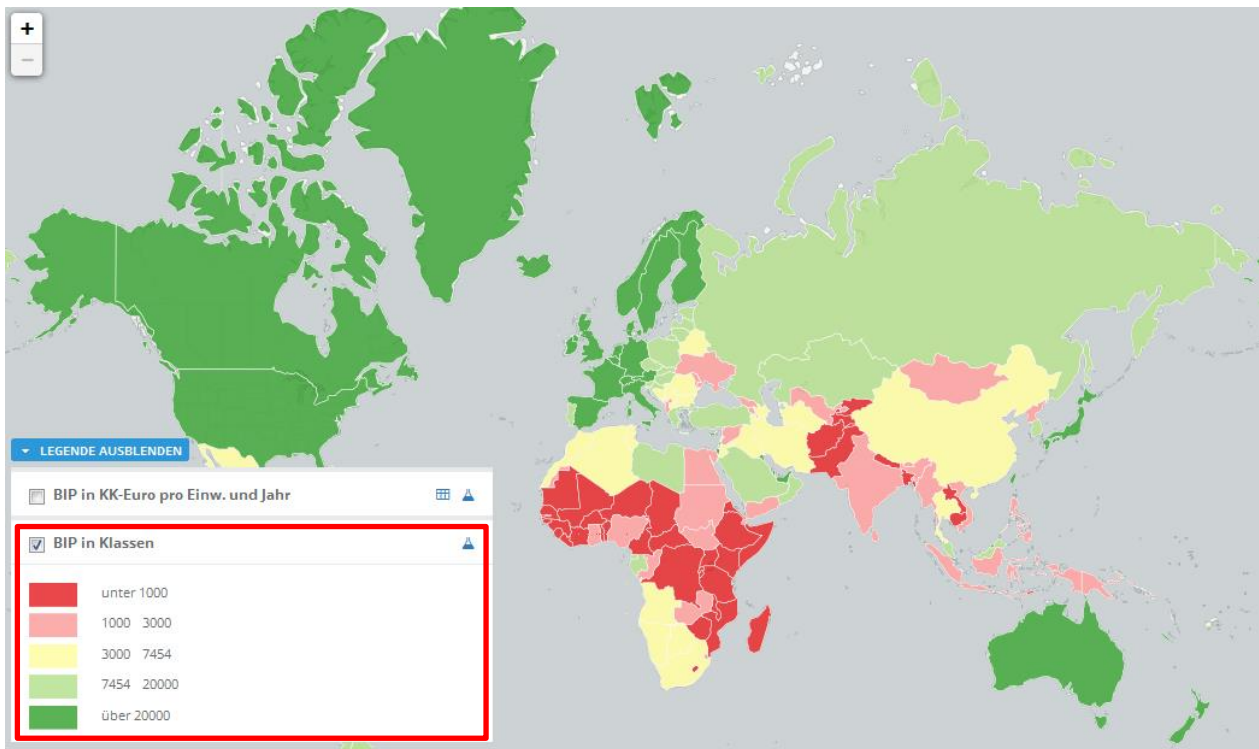




Abb. 1: Kartendienst *Erde-Bruttoinlandsprodukt der Staaten*

2. Schritt: Schalte die Ebene *BIP in Klassen* sichtbar (sofern dies nicht bereits eingestellt ist). Vergleiche Abb. 1!

3. Schritt: Gehe auf das Werkzeug *Ebene filtern* (Attributabfrage)  und nimm folgende Veränderung an den Klassen vor:



Beschreibung	Icon
unter 1000	
1000 - 3000	
3000 - 7454	
7454 - 20000	
über 20000	

Klicke die Klassen unter dem Mittelwert von 7.454 Euro unsichtbar (mit der Maus auf das *Auge*  klicken). Klicke danach auf *Anwenden*. Das Ergebnis wird als neue Kartenansicht angezeigt – bewerte und diskutiere die neue Karte:

4. Schritt: Gehe auf *Zurücksetzen* und erstelle eine neue Klassifizierung, bei der das Bruttoinlandsprodukt (BIP) pro Einwohner und Jahr unter dem Mittelwert von 7.454 Euro liegt. Diskutiere das Ergebnis:
